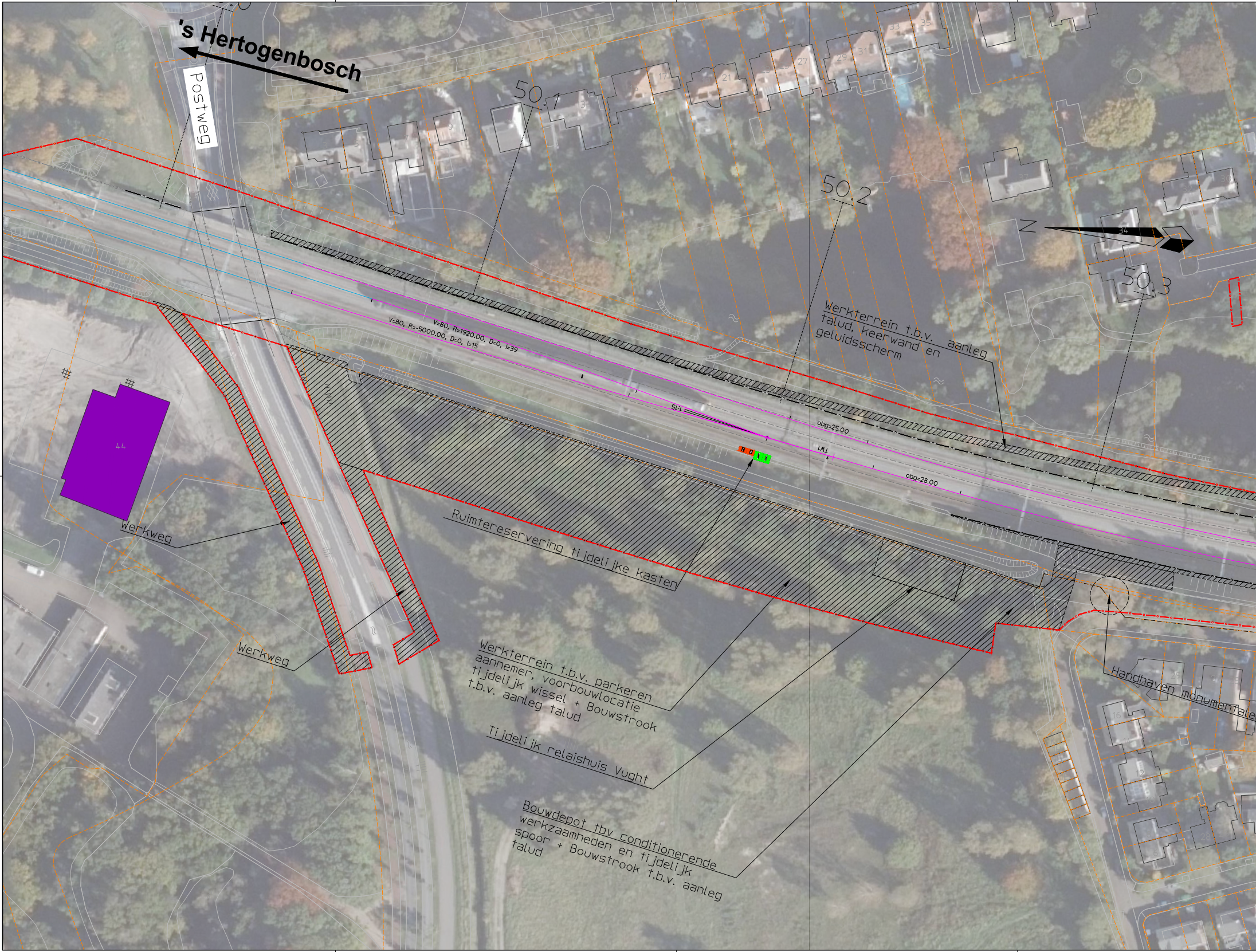
's Hertogenbosch
Postweg
50.1
50.2
50.3
Z
Werkterrein t.b.v. aanleg talud, keerwand en geluidsscherm
V=80, R=1920.00, D=0, I=39
V=80, R=-5000.00, D=0, I=15
obg=25.00
obg=28.00
44
Werkweg
Werkweg
Ruimtereservering tijdelijke kasten
Werkterrein t.b.v. parkeren aannemer, voorbouwlocatie tijdelijk wissel + Bouwstrook t.b.v. aanleg talud
Tijdelijk relaishuis Vught
Bouwdepot tbv conditionerende werkzaamheden en tijdelijk spoor + Bouwstrook t.b.v. aanleg talud
Handhaven monumentale

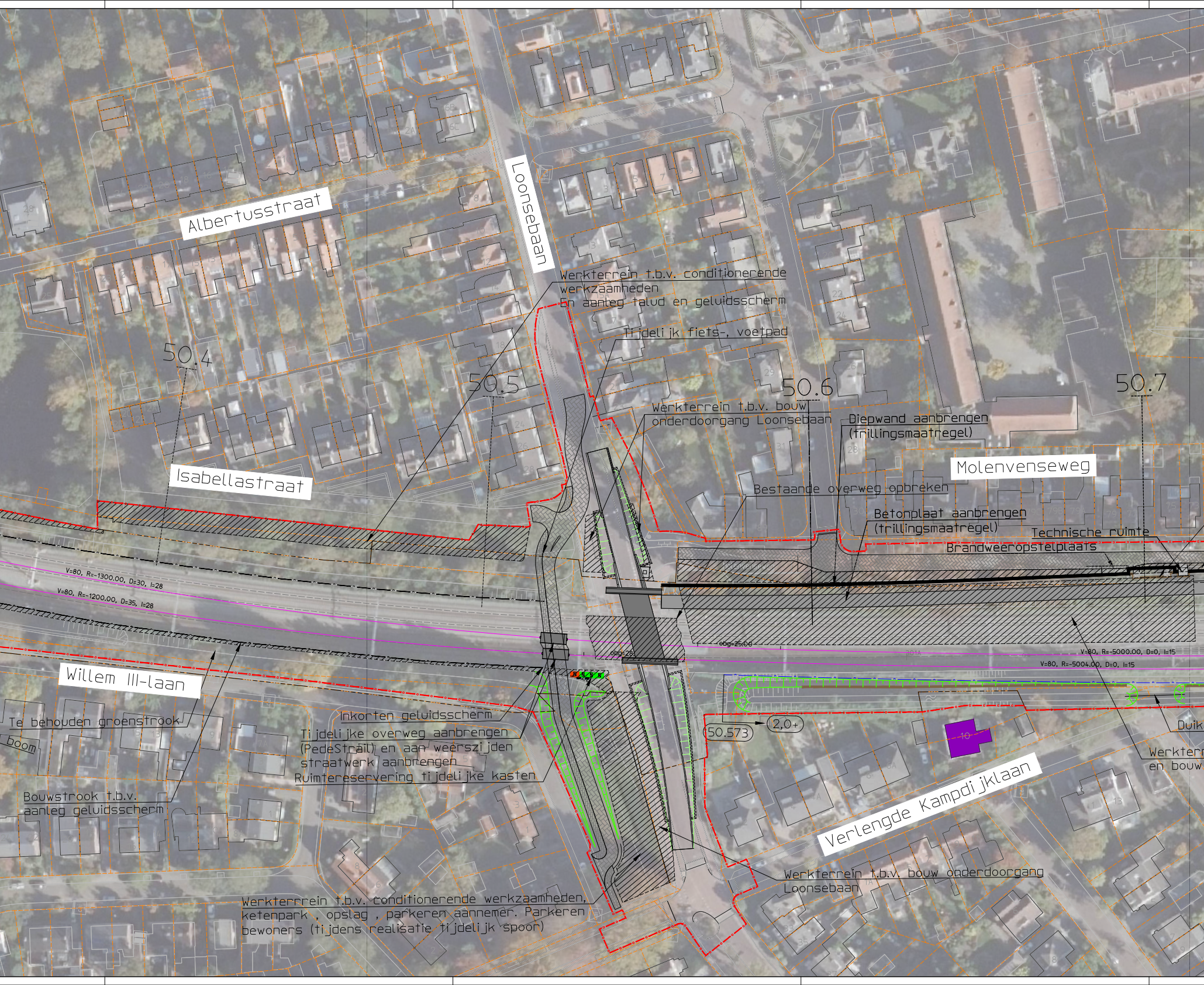
Albertusstraat
Loonsebaan
Werkterrein t.b.v. conditionerende werkzaamheden
En aanteg talud en geluidsscherm
Tijdelijk fiets-, voetpad
50.4
50.5
50.6
50.7
Werkterrein t.b.v. bouw onderdoorgang Loonsebaan
Diepwand aanbrengen (trillingsmaatregel)
Molenvenseweg
Isabellastraat
Bestaande overweg opbreken
Betonplaat aanbrengen (trillingsmaatregel)
Technische ruimte
Brandweeropstelplaats
V=80, R=-1300.00, D=30, I=28
V=80, R=-1200.00, D=35, I=28
obg=25.00
obg=28
V=80, R=-5000.00, D=0, I=15
V=80, R=-5004.00, D=0, I=15
Willem III-laan
Te behouden groenstrook
boom
Inkorten geluidsscherm
Tijdelijke overweg aanbrengen (PedeStrail) en aan weerszijden straatwerk aanbrengen
Ruimtereservering tijdelijke kasten
Bouwstrook t.b.v. aanleg geluidsscherm
50.573
2,0+
10
Duik
Werkterr
en bouw
Verlengde Kampdijklaan
Werkterrein t.b.v. bouw onderdoorgang Loonsebaan
Werkterrein t.b.v. conditionerende werkzaamheden, ketenpark, opslag, parkeren aannemer. Parkeren bewoners (tijdens realisatie tijdelijk spoor)

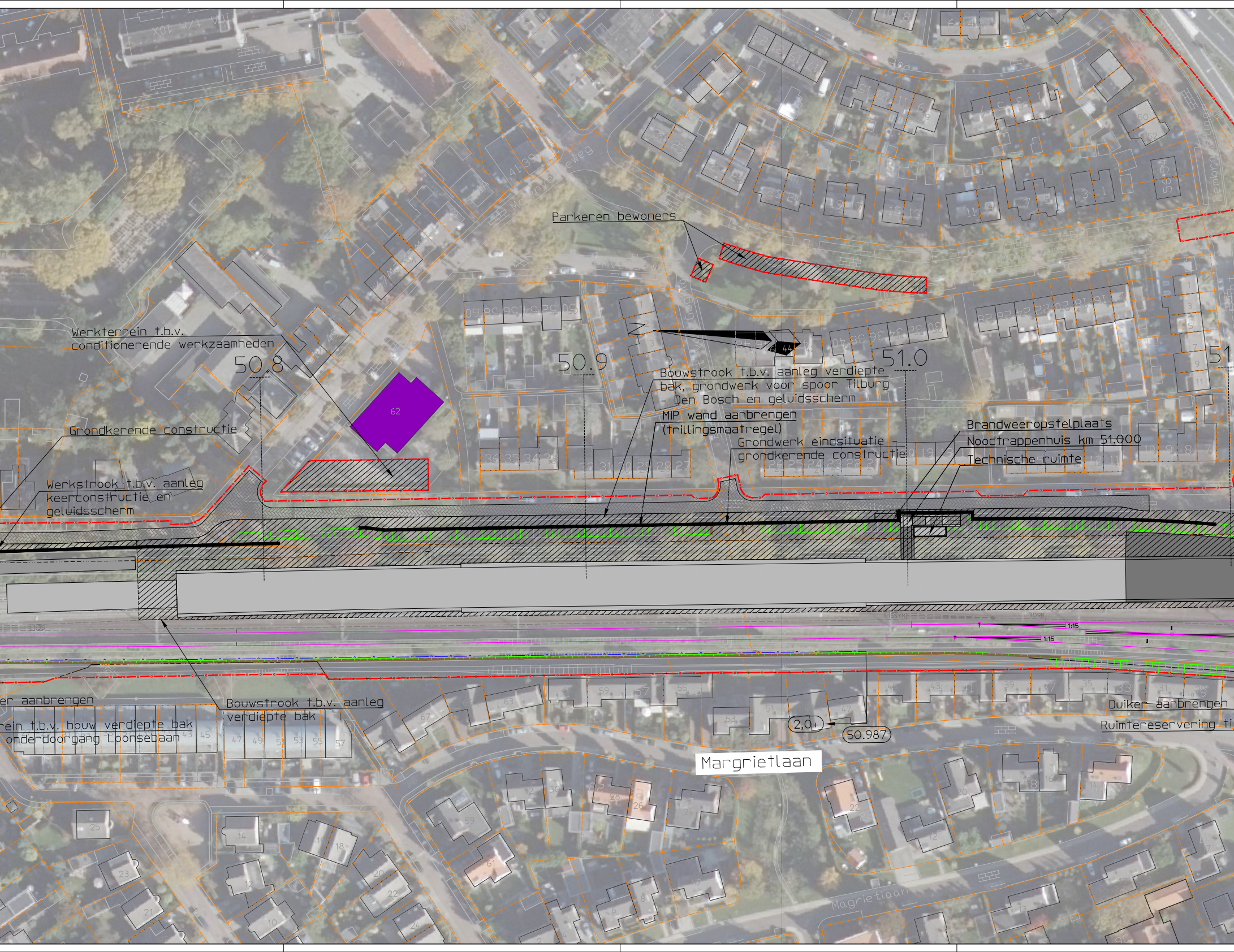
Parkeren bewoners
Werkterrein t.b.v. conditionerende werkzaamheden
50.8
50.9
51.0
51
62
Bouwstrook t.b.v. aanleg verdiepte bak, grondwerk voor spoor Tilburg - Den Bosch en geluidsscherm
MIP wand aanbrengen (trillingsmaatregel)
Grondwerk eindsituatie - grondkerende constructie
Brandweeropstelplaats
Noodtrappenhuis km 51.000
Technische ruimte
Grondkerende constructie
Werkstrook t.b.v. aanleg keerconstructie en geluidsscherm
er aanbrengen
rein t.b.v. bouw verdiepte bak onderdoorgang Loonsebaan
Bouwstrook t.b.v. aanleg verdiepte bak
Duiker aanbrengen
Ruimtereservering ti
2,0+
50.987
Margrietlaan
1:15
1:15

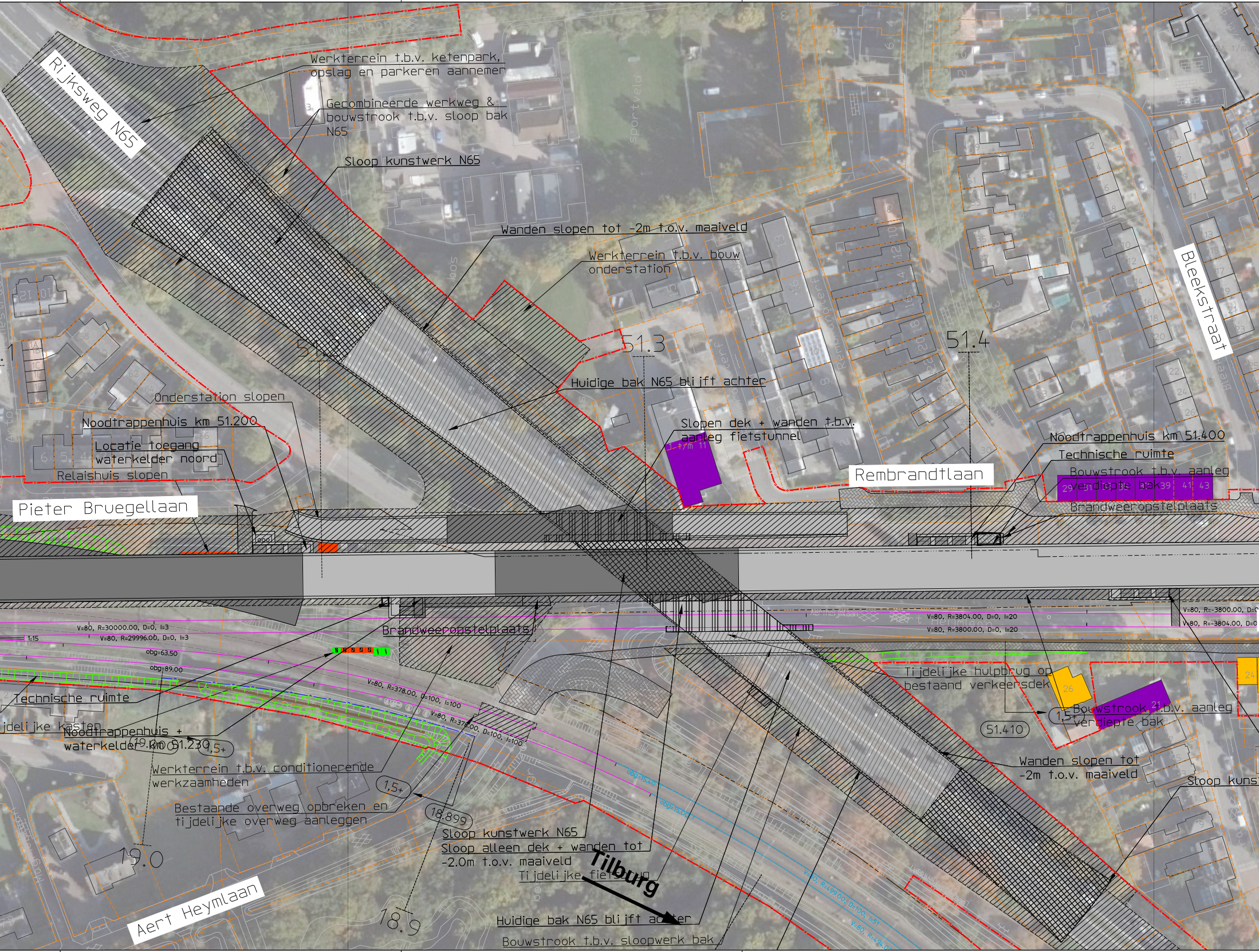
Rijksweg N65
Werkterrein t.b.v. ketenpark, opslag en parkeren aannemer
Gecombineerde werkweg & bouwstrook t.b.v. sloop bak N65
Sloop kunstwerk N65
sportveld
bos
Wanden slopen tot -2m t.o.v. maaiveld
Werkterrein t.b.v. bouw onderstation
Bleekstraat
51.2
51.3
51.4
Huidige bak N65 blijft achter
Onderstation slopen
Noodtrappenhuis km 51.200
Locatie toegang waterkelder noord
Relaishuis slopen
Slopen dek + wanden t.b.v. aanleg fietstunnel
Rembrandtlaan
Noodtrappenhuis km 51.400
Technische ruimte
Bouwstrook t.b.v. aanleg verdiepte bak
Brandweeropstelplaats
Pieter Bruegellaan
V=80, R=30000.00, D=0, I=3
V=80, R=29996.00, D=0, I=3
1:15
obg=63.50
obg=89.00
Brandweeropstelplaats
V=80, R=3804.00, D=0, I=20
V=80, R=3800.00, D=0, I=20
V=80, R=-3800.00, D=0
V=80, R=-3804.00, D=0
V=80, R=378.00, D=100, I=100
V=80, R=378.00, D=100, I=100
Technische ruimte
Tijdelijke kasten
Noodtrappenhuis + waterkelder km 51.230
19.00
1,5+
Werkterrein t.b.v. conditionerende werkzaamheden
1,5+
Bestaande overweg opbreken en tijdelijke overweg aanleggen
18.899
19.0
Tijdelijke hulpbrug op bestaand verkeersdek
26
24
21
1,5+
51.410
Bouwstrook t.b.v. aanleg verdiepte bak
Wanden slopen tot -2m t.o.v. maaiveld
Sloop kuns
obg=15.40
obg=15.00
V=80, R=499.00, D=100, I=51
V=80, R=494.00
Sloop kunstwerk N65
Sloop alleen dek + wanden tot -2.0m t.o.v. maaiveld
Tijdelijke fietsbrug
Tilburg
Huidige bak N65 blijft achter
Bouwstrook t.b.v. sloopwerk bak
18.9
Aert Heymlaan

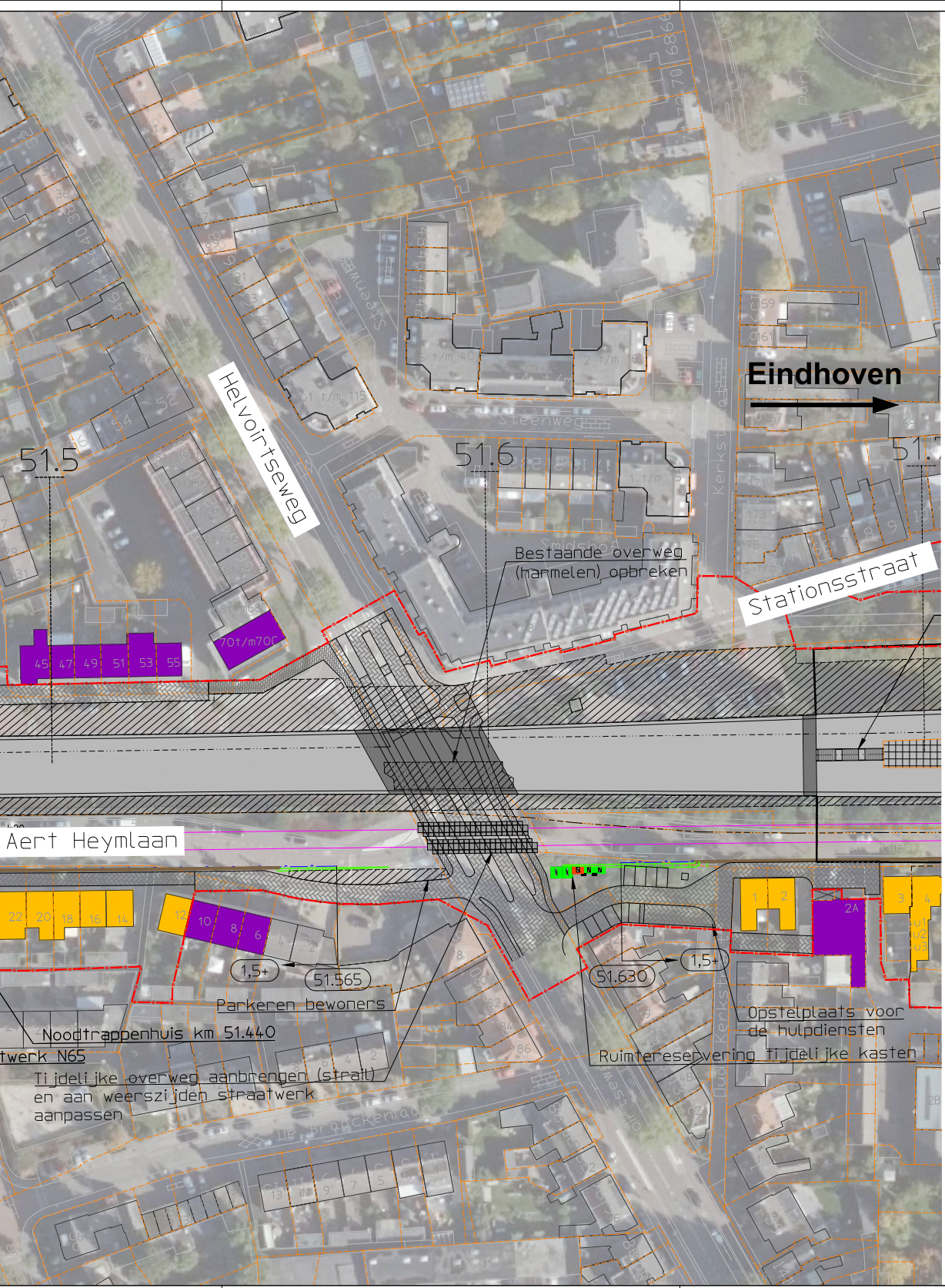
Eindhoven
Helvoirtseweg
Steenweg
Kerkstraat
Stationsstraat
Aert Heymlaan
51.5
51.6
51.7
Bestaande overweg
(Harmelen) opbreken
70t/m70C
45 47 49 51 53 55
22 20 18 16 14
12 10 8 6
2A
1 2 3 4
1,5+
51.565
51.630
Parkeren bewoners
Noodtrappenhuis km 51.440
twerk N65
Tijdelijke overweg aanbrengen (strait)
en aan weerszijden straatwerk
aanpassen
Opstelplaats voor
de hulpdiensten
Ruimtereservering tijdelijke kasten
De Braeckenlaan

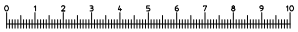
0
1
2
3
4
5
6
7
8
9
10

Legenda

- Bestaand spoor
- Op te breken spoor
- Nieuw spoor
- Te lichten en/of schiften spoor
- Tijdelijk spoor
- Nieuw geluidsscherm / bestaand
- Kilometrering/hoogte geluidsscherm
- Grondwerk/aardebaan met taludarcering
- Grondkerende constructie
- RIT-grens (eigendomsgrens ProRail)
- TB-grens
- Kadastrale grens
- Grens werkterrein
- Bestaand wissel
- Op te breken wissel
- Nieuw wissel
- Nieuw perron/uitbreiding perron
- Bebouwing opbreken
- Bebouwing tijdens bouw onbereikbaar
- Deel perceel aankopen
- Verdiepte ligging / Onderdoorgang
- Dek t.b.v. kruisende infra
- Nieuwe weg / nieuw trottoir

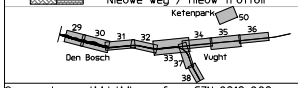
Ketenpark
50
29
30
31
32
33
34
35
36
37
38
Den Bosch
Vught

Spoorontwerp tijdelijk conform GZN-0212-002_xx versie B

Versie : A
Datum : 08-06-2019
Getekend : D. van de Wetering
Omschrijving : RFO versie 4.0 Definitief
Gecontroleerd : R. de Ridder
Vrijgegeven : L. Mattheij

ARCADIS
Design & Consultancy
for natural and
built assets

Piet Mondriaanlaan 26
Postbus 220
3800 AE Amersfoort

Tel 088 4261 261
info@arcadis.com
www.arcadis.com

Opdrachtgever : ProRail
Ontwerp : ARCADIS Nederland BV
Project : Meteren - Boxtel
Onderwerp : Concept tekening sporenligging
bouwperiode Vught Noord
voor Tracébesluit
Fase : TB
Schaal : 1:500
Divisie : Mobiliteit
Bladformaat : A2X9
Status : Definitief
Contractnummer :
Projectleider : L. Mattheij
Projectnummer : D01021.000175
Tekeningnummer : MB2131-106-60
Versie : A
geogr. code : 051
km van : 50.000
km tot : 51.600