





Den Haag - Rotterdam - Breda

Legenda

-  **Spooraanpassingen**
-  **Reizigerstransfer**
-  **Seinaanpassing**
-  **Onderdoorgang**
-  **Verdiepte Ligging**

Situatie per 31-12-2018

De belangrijkste maatregelen PHS zijn op deze kaart aangegeven. Daarnaast zijn er voor PHS ook maatregelen voor bijvoorbeeld energievoorziening, geluid en trillingen, overwegveiligheid en be- en bijsturing.

